

PLAN LOCAL D'URBANISME

Commune de LEVONCOURT

Modification simplifiée approuvée



Communauté de Communes
Sundgau

2. Plan de zonage (extrait)

MODIFICATION SIMPLIFIEE N°1

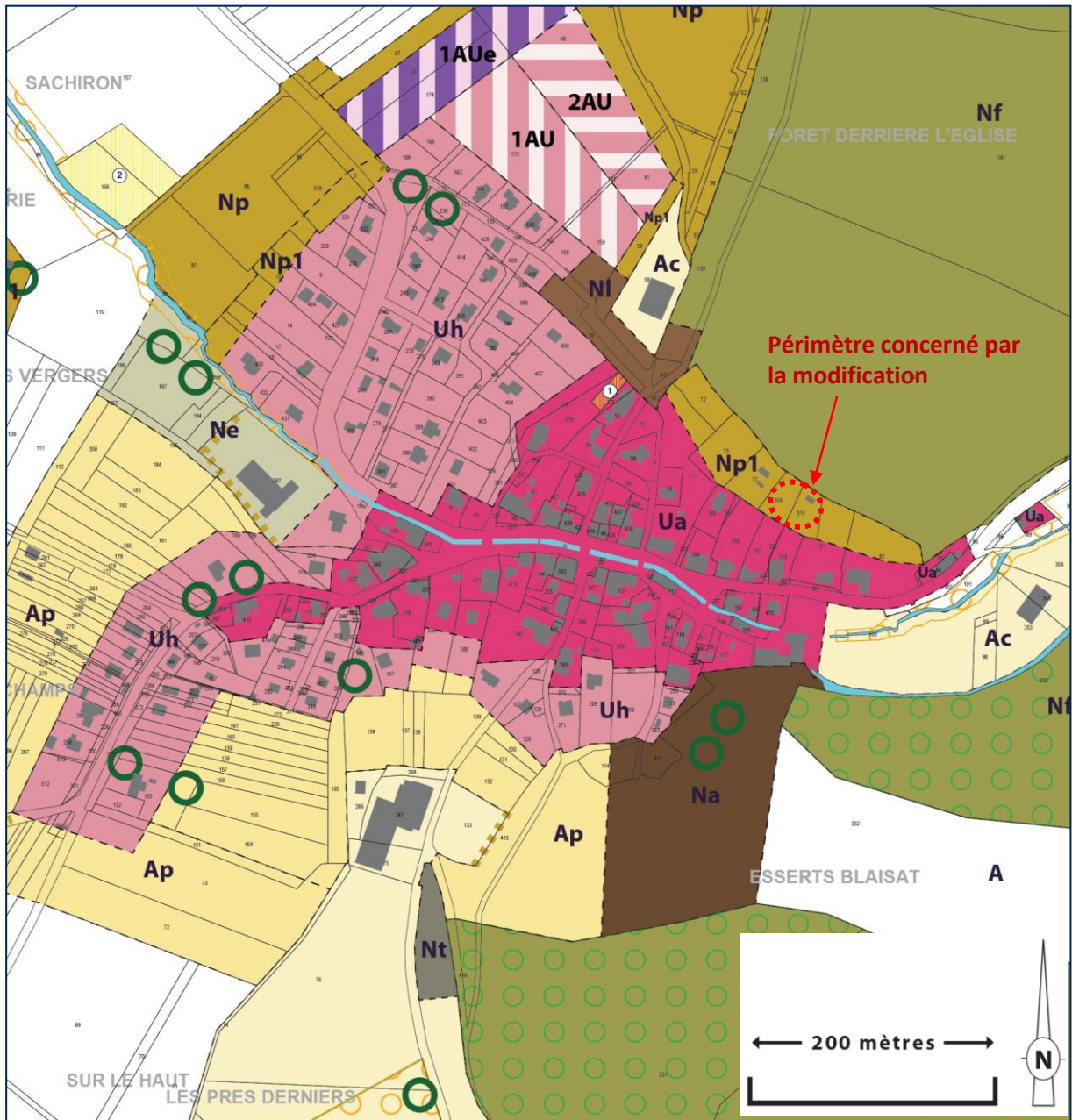
Portée à la connaissance du public le 15 décembre 2020

Approuvée par délibération du Conseil Communautaire
du 1^{er} avril 2021

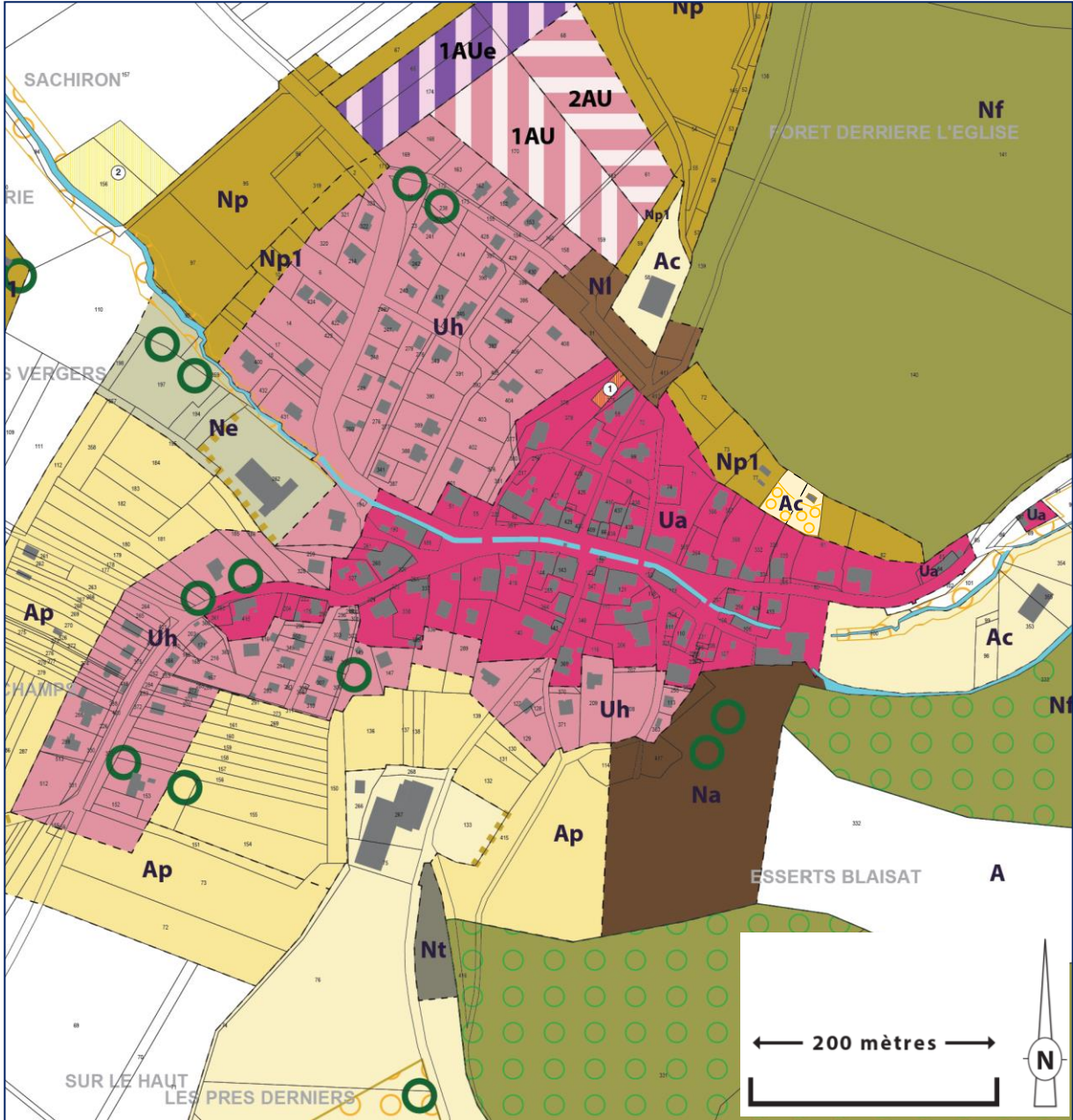
Le Président



Mars 2021























P.L.U. initial



P.L.U. modifié - 2021

LÉGENDE

-  Ua - Habitat ancien
-  Uh - Habitat récent
-  1AU - Extension urbaine dédiée à l'habitat immédiatement constructible
-  2AU - Extension urbaine dédiée à l'habitat, constructible à long terme
-  1AUe - Extension urbaine dédiée aux équipements publics et aux activités économiques
-  A - Zone agricole globalement non constructible
-  Ac - Zone agricole constructible y compris pour les édifices impliquant des périmètres sanitaires
-  Ap - Zone agricole non constructible jouxtant les zones urbaines
-  Na - Espace naturel de parc animalier
-  Ne - Espace naturel à vocation équestre
-  Nf - Espace forestier
-  Ni - Espace naturel de loisirs
-  Np - Espace naturel à vocation paysagère d'interface urbaine
-  Npi - Zones d'étangs
-  Nr - Espace naturel de roselière
-  Nt - Espace de camping à la ferme
-  Espaces boisés classés (au titre de l'article L.113-1 du code de l'urbanisme)
-  Arbres remarquables à préserver (au titre de l'article L.113-1 du code de l'urbanisme)
-  Alignements d'arbres à préserver (au titre de l'article L.113-1 du code de l'urbanisme)
-  Espaces de haies, de vergers ou de boisement refuges de biodiversité à préserver (au titre de l'article L.151-23 du code de l'urbanisme)

Liste des emplacements réservés :

EMPLACEMENTS RÉSERVÉS	EMPRISES	OBJET	DESTINATAIRE
n°1	Surface : 3,8 ares	Extension de la salle des fêtes et de ses abords	Commune
n°2	Surface : 5,2 ares	Extension de la rhizosphère	Commune

